












Legenda

-  Polarità territoriali principali (scuole, ospedali, stazioni etc...)
-  Attraversamenti stradali rilevanti
-  Ingressi in ZTM da segnalare

-  Limiti amministrativi
-  Aree produttive
-  ZTL esistenti
-  Zone 30 esistenti

Rete di Mobilità di Emergenza

-  Ciclabile esistente
-  Percorso su corsia di emergenza
-  Percorso in ZTM
-  Zone a Traffico Moderato di progetto ZTM (MAX 20 KM/H)

Tav.2.9 QP
 Quadro progettuale Comune di Viareggio 3 -
 Torre del lago Puccini
 Scala 1 : 10'000

18 maggio 2020



Versilia Emergency Bike Plan

Rete per la Mobilità di Emergenza Versiliese



Responsabile Unico del procedimento:
 Ing. Francesco Vettori



Arch. Massimo Ceragioli
 Ing. Giovanna Simonelli
 Arch. Luca Leonardi
 info@upstudioarchitettura
 upstudio@tiscali.it
 www.upstudioarchitettura.it