







Legenda

-  Limiti amministrativi
-  Attrezzature di interesse comune
-  Istruzione
-  Impianti sportivi
-  Verde attrezzato ed aree di interesse naturale
-  Cimiteri

Tav. 2 QC
 Quadro Conoscitivo, itinerari e percorsi ciclabili
 esistenti

Scala 1 : 35'000

18 maggio 2020



Versilia Emergency Bike Plan
 Rete per la Mobilità di Emergenza Versiliese



Responsabile Unico del procedimento:
 Ing. Francesco Vettori



Arch. Massimo Ceragioli
 Ing. Giovanna Simonelli
 Arch. Luca Leonardi
 info@upstudioarchitettura
 upstudio@tiscali.it
 www.upstudioarchitettura.it