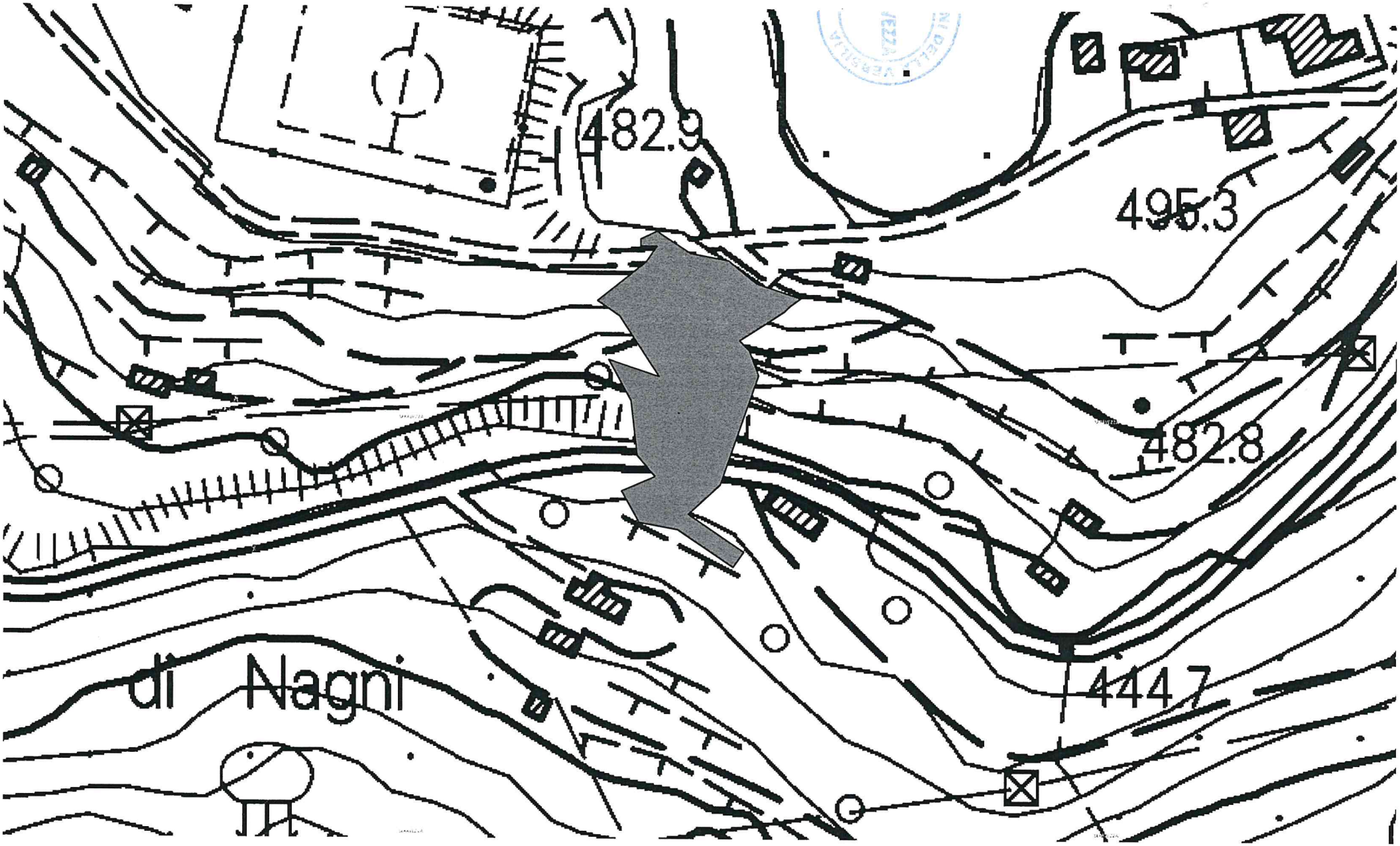

1:1.500

Loc. Minazzana - Comune di Seravezza 25/03/2016

ALLEGATO A-1

ALLEGATO A2

Loc. Minazzana - Comune di Seravezza 25/03/2016

Foglio	Particella	Qualità	Classe	Superficie catastale particella (in mq)	Superficie particella percorsa da incendio
26	490	Cast. Frutto	4	200	Parziale
27	57	Cast. Frutto	4	2.060	Parziale
27	52	Cast. Frutto	4	430	Parziale
27	56	Cast. Frutto	4	1.980	Parziale
27	1120	Semin. Arbor.	4	1.420	Parziale

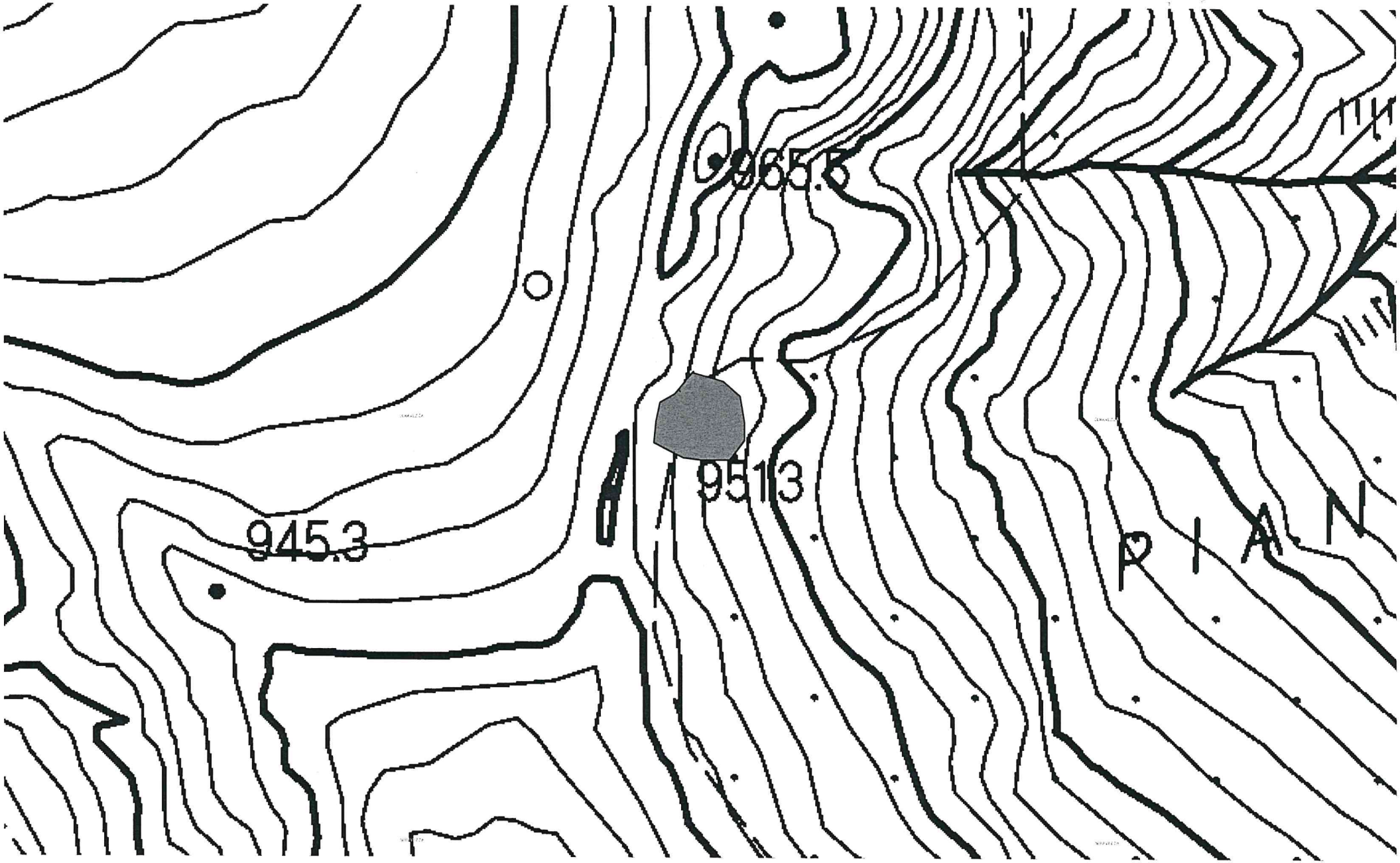

1:1.500

Loc. Monte Cavallo - Comune di Seravezza 24/07/2016

ALLEGATO B1

ALLEGATO 62

Loc. Monte Cavallo - Comune di Seravezza 24/07/2016

Foglio	Particella	Qualità	Classe	Superficie catastale particella (in mq)	Superficie particella percorsa da incendio
19	48	Bosco Ceduo	5	57.160	Parziale

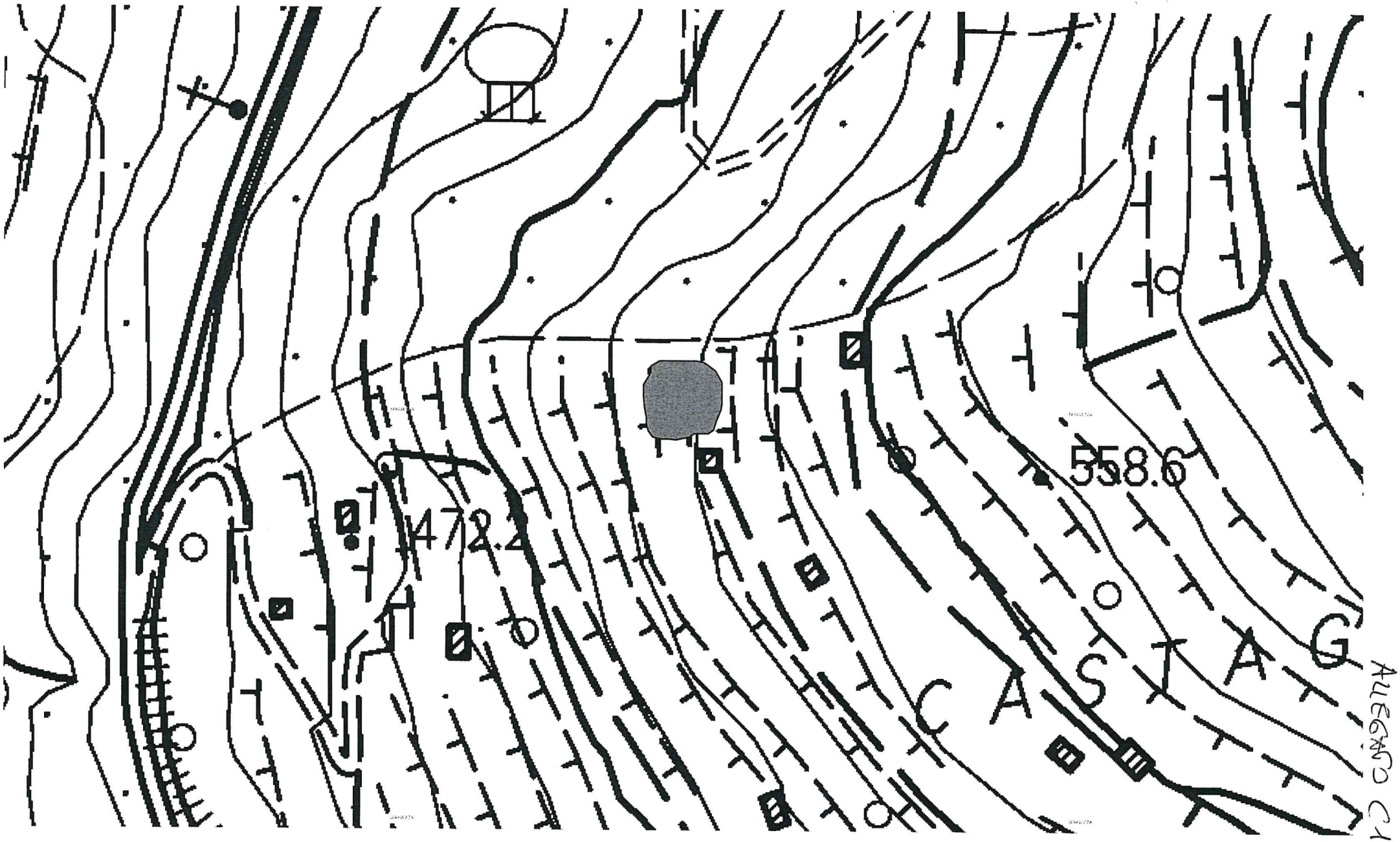

1:1.500

Loc. La Cappella - Comune di Seravezza 23 08 2016

ALLEGATO C 2

Loc. La Cappella - Comune di Seravezza 23/08/2016

Foglio	Particella	Qualità	Classe	Superficie catastale particella (in mq)	Superficie particella percorsa da incendio
23	253	Semin. Arbor.	4	1.060	Parziale
23	721	Semin. Arbor.	4	900	Parziale



ALLEGATO A1

1:1.000

Loc. Fabbiano - Comune di Seravezza 24/08/2016

ALLEGATO D2

Loc. Fabbiano - Comune di Seravezza 24/08/2016

Foglio	Particella	Qualità	Classe	Superficie catastale particella (in mq)	Superficie particella percorsa da incendio
23	750	Bosco Ceduo	4	2.400	Parziale

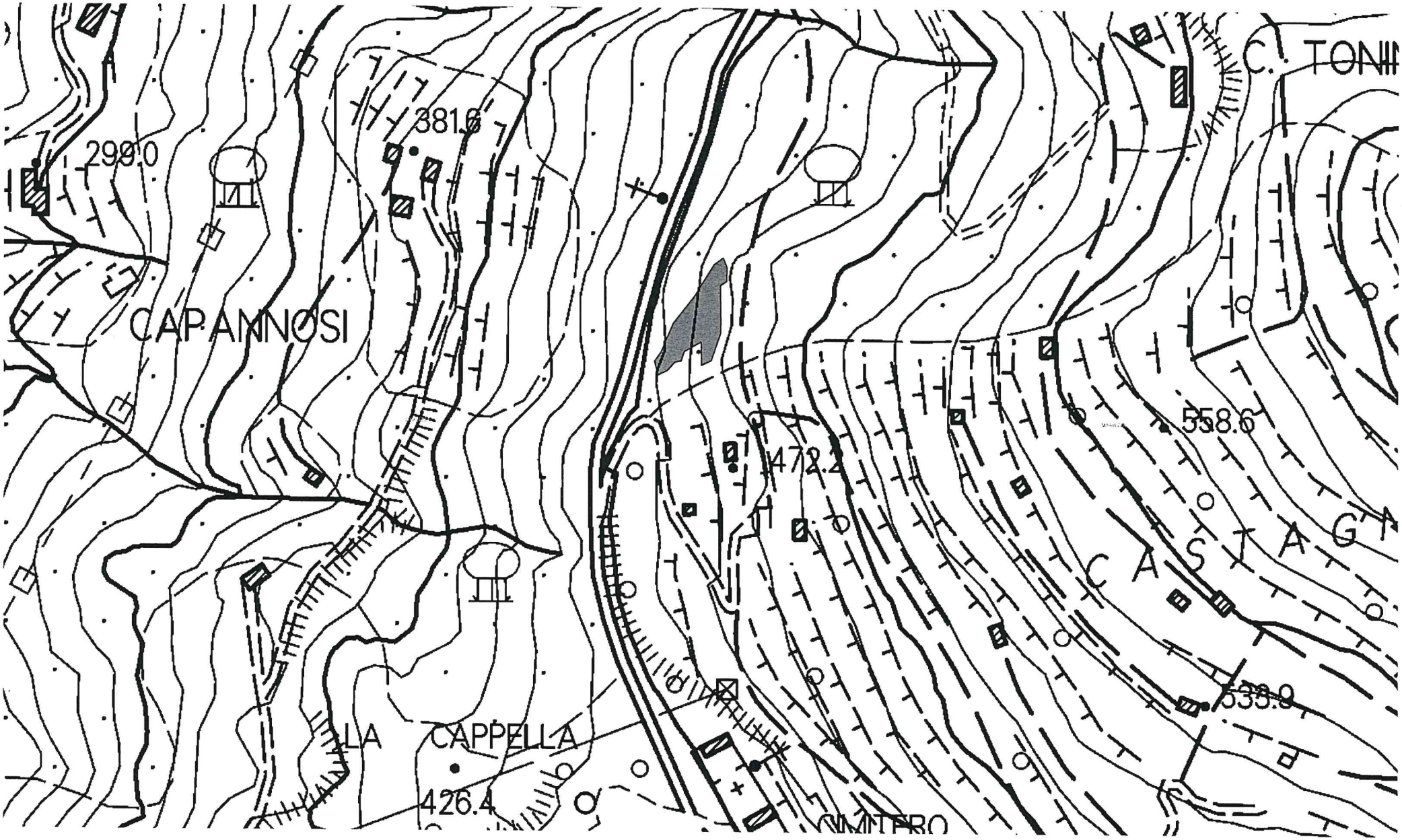

1:2.500

Comune di Seravezza - Loc. La Cappella 01/12/2016

ALLEGATO E1

ALLEGATO E2

Loc. La Cappella - Comune di Seravezza 01/12/2016

Foglio	Particella	Qualità	Classe	Superficie catastale particella (in mq)	Superficie particella percorsa da incendio
23	134	Seminativo	4	2.210	Parziale
23	848	Castagneto Frutto	3	13.593	Parziale
23	223	Seminativo	4	3.580	Parziale